




## REGIONÁLIS TUDOMÁNYI TANSZÉK

<https://rtt.elte.hu/>

Facebook: ELTE TTK Regionális Tudományi Tanszék

### Diplomamunka TÉMÁK

### Szakedolgozat TÉMÁK

GEOGRÁFUS MSC, FÖLDRAJZTANÁR		FÖLDRAJZ BSC
<ol style="list-style-type: none"> <li>1. Településszociológia és településfejlesztés városi terekben – választott terület elemzése</li> <li>2. Budapest városföldrajza – választott fővárosi terület elemzése adott szempontok alapján</li> <li>3. Európa városi terei – városkép változások az elmúlt évtizedekben</li> <li>4. A city határainak változása Budapesten</li> <li>5. Tér a festményeken – művészetgeográfia</li> <li>6. A vizuális kommunikáció településfejlesztési kérdései</li> <li>7. Politikai tér átalakulása választott területen</li> <li>8. Városi tér változása sportesemény hatására, Párizs példáján – olimpia és városfejlesztés</li> </ol>	 <p><b>IZSÁK ÉVA</b> eva.izsak@gmail.com</p>	<ol style="list-style-type: none"> <li>1. Településszociológia és településfejlesztés városi terekben – választott terület elemzése</li> <li>2. Budapest városföldrajza – választott fővárosi terület elemzése adott szempontok alapján</li> <li>3. Európa városi terei – városkép változások az elmúlt évtizedekben</li> <li>4. A city határainak változása Budapesten</li> <li>5. Tér a festményeken – művészetgeográfia</li> <li>6. A vizuális kommunikáció településfejlesztési kérdései</li> <li>7. Politikai tér átalakulása választott területen</li> <li>8. Városi tér változása sportesemény hatására, Párizs példáján – olimpia és városfejlesztés</li> </ol>
<ol style="list-style-type: none"> <li>1. Térbeli terjedés-vizsgálatok adatbányászati módszerekkel (vírusterjedés, hírterjedés stb.)</li> <li>2. Földrajzi elemzések Big Data jellegű adatokon</li> <li>3. Speciális területi/települési információs rendszerek (a területi adatok szokatlan alkalmazási lehetőségei)</li> <li>4. Egy társadalomföldrajzi téma/probléma feldolgozása térinformatikai módszerekkel</li> <li>5. Egy területi elemzési módszer kritikai értékelése (pl. klaszteranalízis)</li> </ol>	 <p><b>JAKOBI ÁKOS</b> akos.jakobi@ttk.elte.hu</p>	<ol style="list-style-type: none"> <li>1. Területi statisztikai téma (egyeztetés alapján)</li> <li>2. Információs társadalmi rangsorok és pozíciók</li> <li>3. Területi súlypontok, súlypontvándorlás az új magyar társadalmi-gazdasági folyamatokban</li> </ol>
<ol style="list-style-type: none"> <li>1. Egy ország gazdasági, társadalmi jellemzőinek változása</li> <li>2. Egy ország regionális fejlettségbeli különbségeinek elemzése, regionális politikájának jellemzése</li> <li>2. Térségtípusok jellemzői a világ és Európa országaiban</li> <li>3. A területi kohézió/földrajzi komplexitás elméleti kérdései és területpolitikai jellemzői</li> <li>4. Területi tőke/területi versenyképesség/területi rugalmasság/gazdasági sűrűség elméleti és gyakorlati jellemzői</li> </ol>	 <p><b>SZABÓ PÁL</b> pal.szabo@ttk.elte.hu</p>	<ol style="list-style-type: none"> <li>1. Egy ország regionális fejlettségi különbségeinek elemzése</li> <li>2. Egy európai régiótípus (nagyvárosi régió, rurális térség, határ mente stb.) jellemzői és szerepe a regionális politikában</li> <li>3. Egy gazdasági (al)ágazat európai és hazai területi jellemzői</li> <li>4. Budapest és régiójának társadalmi, gazdasági folyamatai</li> <li>5. A város és vidék átalakuló kapcsolatrendszer</li> </ol>

<ol style="list-style-type: none"> <li>1. Egy megye iparának fejlődése, átalakulása a rendszerváltás óta</li> <li>2. Valamely régió (megye, kisebb térség) helye a hazai területi egyenlőtlenségrendszerben (hosszabb időtávot átfogó elemzés)</li> <li>3. A munkahelyek koncentrációjának változásai Magyarországon az 1990-es, 2001-es és 2011-es népszámlálások és a 2016-os mikrocenzus adatainak elemzése alapján</li> <li>4. A szociális rendszer valamely szegmensének (pl. nyugdíjasok, nyugdíjak, bölcsődei szolgáltatások, szociális otthonok) területi sajátosságai Magyarországon TEIR adatok alapján</li> <li>5. Egy „geohobby” térelemzése: a geocaching területi sajátosságai a világban vagy Magyarországon (geoinfó szakirányosoknak különösen ajánlott!)</li> </ol>	 <p><b>KISS JÁNOS PÉTER</b> bacsnyir@gmail.com</p>	<ol style="list-style-type: none"> <li>1. A turizmus/szálláshely-szolgáltatás/vendéglátás valamely szegmensének (pl. gyorséttermek, ételházhozzállítók, pizzafutárok, magánszálláshelyek, külföldi turisták) területi sajátosságai Magyarországon</li> <li>2. A hazai települések valamely csoportjának (pl. kisvárosok; középfalvak; külterületi lakott helyek; egykori állami gazdasági központok; volt bányászfalvak) fejlődése-átalakulása 1990-től napjainkig</li> <li>3. Magyar tájak – magyar geográfusok: preferált és mellőzött térségek a hazai területi kutatásokban</li> <li>4. Közlekedésföldrajzi elemzések Magyarországon (ezen belül tetszőleges téma)</li> <li>5. A gazdaság területi egyenlőtlenségei Magyarország vállalati szintű adatbázis alapján (ezen belül tetszőleges ágazat és/vagy térség, az adatbázist én adom)</li> </ol>
<ol style="list-style-type: none"> <li>1. Történelmi emlékhelyek turisztikai jellemzői a Kárpát-medencében</li> <li>2. A településhálózat és a vasúti közlekedés összefüggései</li> <li>3. A geográfus MSc képzés jellemzői az ELTE-n vagy tágabb összehasonlításban</li> <li>4. A hazai turisztikai-földrajzi szakirodalom tartalomelemzése a reformkortól napjainkig</li> <li>5. A közúti forgalom változásának társadalmi-gazdasági háttere lakóhelyed környékén</li> <li>6. Szórványtelepülések összehasonlítása Magyarországon és a Kárpátok/Alpok térségében</li> </ol>	 <p><b>SZALKAI GÁBOR</b> hajnalihegy@gmail.com</p>	<ol style="list-style-type: none"> <li>1. A hazai közúti célforgalmi forgalomszámlálások bemutatása</li> <li>2. Identitás és településmarketing a Kárpát-medencében</li> <li>3. Örökségturizmus a Kárpát-medencében</li> </ol>
<ol style="list-style-type: none"> <li>1. Tetszőleges regionális tudományi téma kidolgozása (egyeztetéssel)</li> </ol>	 <p><b>NEMES NAGY JÓZSEF</b> nemesnagy@t-online.hu</p>	<ol style="list-style-type: none"> <li>1. Tetszőleges regionális tudományi téma kidolgozása (egyeztetéssel)</li> </ol>

<p>Tetszőleges regionális- és városgazdasági téma kidolgozása (egyeztetéssel)</p>	 <p><b>CZALLER LÁSZLÓ</b> czaller.laszlo@krtk.hu</p>	<p>Tetszőleges regionális- és városgazdasági téma kidolgozása (egyeztetéssel)</p>
<ol style="list-style-type: none"> <li>1. Kiemelt térségek szerepe a magyar területfejlesztésben, térszerkezetben</li> <li>2. A Balaton Kiemelt Üdülőkörzet regionális térkapcsolatainak vizsgálata</li> <li>3. A balatoni vállalkozói szektor (térbeli) sajátosságai és változásai az elmúlt 30 évben</li> <li>4. Ingatlanberuházások térhasználatra gyakorolt hatásai a Balatonnál</li> <li>5. Területfejlesztési politika, területi programozás, területi tervezés</li> </ol>	 <p><b>FEKETE KÁROLY</b> karolydomonkos@gmail.com</p>	<ol style="list-style-type: none"> <li>1. A Balaton Kiemelt Üdülőkörzet társadalmi-gazdasági jelenségeinek vizsgálata, a BKÜ területi különbségei</li> <li>2. Területfejlesztési politika, területi programozás, területi tervezés</li> </ol>
<ol style="list-style-type: none"> <li>1. Egy választott térség (térségtípus) társadalmi-gazdasági jellemzőinek területi egyenlőtlenségei (hazai és európai szinten)</li> <li>2. Az európai regionális politikákban megjelenő régiótípusok szerepe és területi egyenlőtlenségei</li> <li>3. A COVID-19 járvány terjedésének és hatásainak területi egyenlőtlenségei</li> </ol>	 <p><b>IGARI ANDRÁS</b> andris.igari@gmail.com</p>	<ol style="list-style-type: none"> <li>1. Egy választott térség (térségtípus) társadalmi-gazdasági jellemzőinek területi egyenlőtlenségei (hazai és európai szinten)</li> <li>2. Az európai regionális politikákban megjelenő régiótípusok szerepe és területi egyenlőtlenségei</li> <li>3. A COVID-19 járvány terjedésének és hatásainak területi egyenlőtlenségei</li> <li>4. Térbeli diffúziós (terjedési) folyamatok</li> </ol>
<ol style="list-style-type: none"> <li>1. A településmarketing lehetőségei magyar települések fejlesztésében</li> <li>2. Magyar települések imázsának vizsgálata</li> </ol>	 <p><b>GERA ANNA</b> azannagera@gmail.com</p>	<ol style="list-style-type: none"> <li>1. A településmarketing lehetőségei magyar települések fejlesztésében</li> <li>2. Magyar települések imázsának vizsgálata</li> </ol>

<ol style="list-style-type: none"> <li>1. A régiók közötti társadalmi mobilitás folyamatai és tényezői – munkásszállások vizsgálata múltban és jelenben</li> <li>2. A nemzetközi településverseny új szempontjai: a városi innováció és a települési „okosság”</li> <li>3. Gazdasági szereplők a térben: a vállalati beágyazódás vizsgálata (hazai és nemzetközi esettanulmányok és összehasonlító elemzések)</li> <li>4. Az EU-s támogatási rendszerek modernizációs folyamatának vizsgálata, kiemelten az átláthatóság és a területiség szempontjából</li> <li>5. A periféria perifériája? Nógrád megye iparterületeinek és kapcsolódó szolgáltatáspalettájának elemzése</li> </ol>	 <p><b>JÓZSA VIKTÓRIA</b> viktoria.jozsa@nordconsult.hu</p>	<ol style="list-style-type: none"> <li>1. A régiók közötti társadalmi mobilitás folyamatai és tényezői – munkásszállások vizsgálata múltban és jelenben</li> <li>2. A nemzetközi településverseny új szempontjai: a városi innováció és a települési „okosság”</li> <li>3. Gazdasági szereplők a térben: a vállalati beágyazódás vizsgálata (hazai és nemzetközi esettanulmányok és összehasonlító elemzések)</li> <li>4. Az EU-s támogatási rendszerek modernizációs folyamatának vizsgálata, kiemelten az átláthatóság és a területiség szempontjából</li> <li>5. A periféria perifériája? Nógrád megye iparterületeinek és kapcsolódó szolgáltatáspalettájának elemzése</li> </ol>
<ol style="list-style-type: none"> <li>1. Az egészségügyenlőtlenségek társadalmi és területi vonatkozásai</li> <li>2. A COVID-19 járvány területi különbségei az egészségügyi adatok tükrében</li> </ol>	 <p><b>UZZOLI ANNAMÁRIA</b> annamaria.uzzoli@gmail.com</p>	<ol style="list-style-type: none"> <li>1. Az egészségi állapot területi különbségei egy szabadon választott területi egységben (pl. Magyarországon, Európában, világon)</li> <li>2. A COVID-19 járvány területi különbségei az egészségügyi adatok tükrében</li> </ol>
<ol style="list-style-type: none"> <li>1. Bármely bortermelő OEM körzet társadalmi-gazdasági szempontú bemutatása és elemzése</li> <li>2. Tetszőlegesen választott OEM körzetek társadalmi-gazdasági szempontú összehasonlítása, fejlesztési irányok</li> <li>3. Tetszőlegesen választott OEM körzet termékleírásának kritikai vizsgálata, elemzése</li> <li>4. A borágazat szerepe egy tetszőleges ország gazdaságában</li> </ol>	 <p><b>KISMARJAI BALÁZS</b> balazs.kismarjai@gmail.com</p>	<ol style="list-style-type: none"> <li>1. Bármely bortermelő OEM körzet társadalmi-gazdasági szempontú bemutatása és elemzése</li> <li>2. A borágazat szerepe egy tetszőleges ország gazdaságában</li> </ol>

<p>1. A Felzárkózó Települések programban résztvevő valamely település mai hétköznapi életének, folyamatainak bemutatása szociográfiai szemlélettel, dokumentarista eszközök felhasználásával</p> <p>2. Az elmúlt évek aktív turisztikai fejlesztéseinek átfogó vizsgálata</p> <p>3. A települési szintű felzárkózás lehetséges mérési módszerei - lehetséges falusi, kisvárosi jövőképek vizsgálata</p> <p>4. Az egészséges életmód iránti igény hatása a helyi termékek piacára</p>	 <p><b>NÉMETH NÁNDOR</b> nem.nan@gmail.com</p>	<p>1. A Felzárkózó Települések programban résztvevő valamely település mai hétköznapi életének, folyamatainak bemutatása szociográfiai szemlélettel, dokumentarista eszközök felhasználásával</p> <p>2. Az elmúlt évek aktív turisztikai fejlesztéseinek átfogó vizsgálata</p> <p>3. A települési szintű felzárkózás lehetséges mérési módszerei - lehetséges falusi, kisvárosi jövőképek vizsgálata</p> <p>4. Az egészséges életmód iránti igény hatása a helyi termékek piacára</p>
---	--	---

**A tanszék munkatársai egyéni témajavaslatokkal is megkereshetők.**

**A szakdolgozat/diplomamunka témavezetője külső szakértő is lehet, ekkor a tanszékről egy belső konzulenszt kell felkérni mellé.**

**Az itt feltüntetett külső témavezetők közvetlenül is megkereshetők, de Szabó Pál tanszékvezetővel is lehet egyeztetni először.**

A témák elérhetők a tanszéki honlapon is: <https://rtt.elte.hu> és a tanszék Facebook csoportjában (Regionális Tudományi Tanszék).